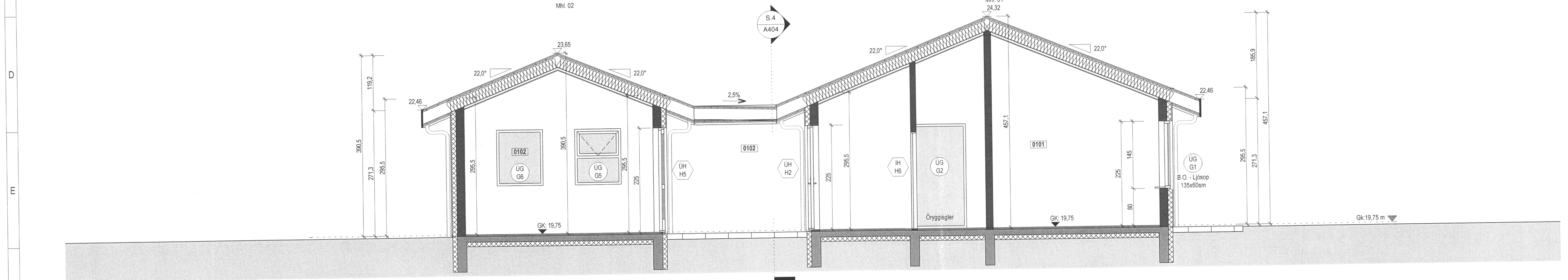
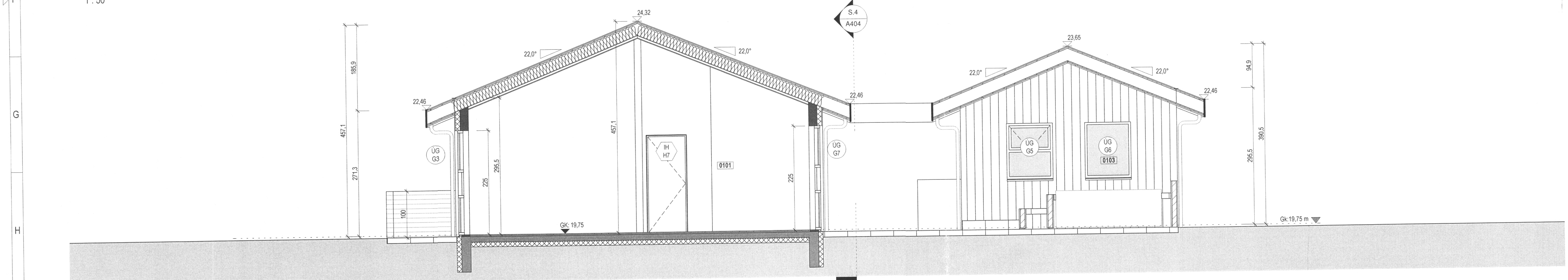


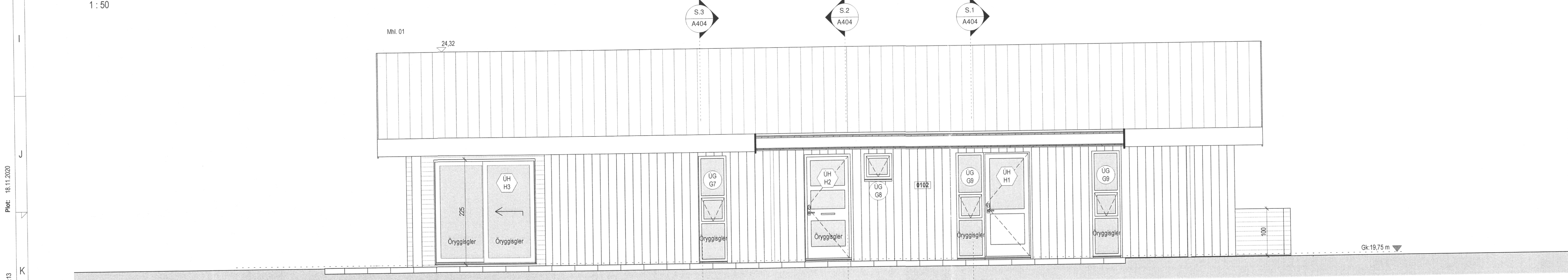
Snið 1  
1 : 50



Snið 2  
1 : 50



Snið 3  
1 : 50



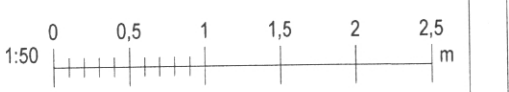
Snið 4  
1 : 50

SAMÞYKKT AF BYGGINGARFULLTRÚA  
5. MAÍ 2021  
BYGGINGARFULLTRÚNNI VESTMANNNAEYJUM

**Tákn**

GN	= Gólfúturfall	Brunatákn
PN	= Þakmúrtafl	E60
SN	= Svaveldurtafl	E90
LR	= Lofttrösting	A-EI60
VLR	= Vélknúin lofttrösting	A-EI120
PK	= Postkassar	REI60
NL	= Neyðarhjól	REI120
BO	= Björgunarpopp	A-REIM120
R	= Reykskyngjari	
HSL	= Handslökkviltæki	
UT	= Merktur údgangur	
HV	= Hitaveita	
VV	= Vætsveita	
RR	= Rafmagnsveita	
UK	= Útkrani	
DS	= Dyrasími	
80	= Fellsigli við björgunarpopp	
81	= Brunastanga	
82	= Stigleðsla	
83	= Stigleðsla út	
84	= Stjórnaðóð brunavörðunarkerfis	
85	= Inntak	
86	= Blástæði fyrir fatalaða	

1	12.04.2021	Breyting á innra skipulagi og úthúð bætt við	MS
Útg.	Dags.	Lýsing	Nafn



**KRark** Kristinn Ragnarsson arkitekt ehf.  
Hilðasmári 19 - 2.hæð 201 Kópavogur, Ísland  
Sí. 564 2255 Fax. 544 4225  
Kt. 581298.3589 www.krark.is krark@krark.is

**Búhamar 2**  
**Vestmanneyjar**

Landnúmer: 230042 Staðgreinir: 8000-1-  
Einbýlishúsið

**Snið 1-4**  
Séruppdrættir

Hönnun:	KR	Verknúmer:	20015IE
Verkefnastjóri:	KR	Mælikvarði:	1 : 50
Telknað:	HI.VP.S.MS	Dagsetning:	24.08.2020
Yfirfarið:	MS.RCM	Blað:	Útgáfa:
Samþykkt:	Kristinn Ragnarsson Kt. 120944.2859	A404	1

Skr.: BIM 360/20015IE-Búhamar 2-20 Vest/20015IF-Búhamar 2 Vest.rvt  
Plöt: 18.11.2020  
Sve: 12.4.2021 16:07:13

A1 Copyright © KRark. Hönnuður áskilur sér alán rétt á tekiengum. \*Fjöldakort er hluti af skilríki samþykkt